



**CITADIA**  
INTELLIGENCE DES TERRITOIRES



**Plan Local d'Urbanisme  
Intercommunal  
Communauté de communes  
des Pays de L'Aigle**


**Annexe  
Cavités**

Bonsmoulins



Vu pour être annexé à la délibération du Conseil Communautaire  
Arrêt : 19/10/2023

1:4356  
Cadastré DGFIP® 2022



Plan n°5 / 41



- Cavités localisées (BRGM - 2021)**
- Carrière
  - Cave
  - Naturelle
  - Ouvrage civil
  - Indéterminé